

かんぼうじ ふんぼぐん
金沢市 観法寺墳墓群 現地説明会資料

令和4年9月23日（金・祝）
（公財）石川県埋蔵文化財センター

ホームページ
石川県埋蔵文化財センターを 検索

調査地 金沢市観法寺町地内
調査原因 一般国道 159号 金沢東部環状道路事業
委託者 国土交通省北陸地方整備局金沢河川国道事務所
調査主体 石川県教育委員会（調査担当：公益財団法人 石川県埋蔵文化財センター）
調査期間 令和4年6月1日～同年9月（予定）
調査面積 950㎡（予定）
調査概要

本遺跡は、金沢東部環状道路観法寺パーキングエリア西側の尾根上に位置しています。昨年度から2ヶ年にわたって発掘調査を行っており、昨年度の調査では、尾根の西側部分で、弥生時代後期～終末期の5基の墳丘墓と弥生時代後期の円筒土坑の他、中世～近世の墓を確認しました。

今年度の調査では、弥生時代後期から終末期の墳丘墓が2基見つかりました。さらに、その間に竪穴建物が重複して検出でき、集落の存在を新たに確認しました。

以下で確認できた主な遺構について紹介します。

【弥生時代】

墳丘墓…尾根を溝で区画する墳丘墓が7基確認されました。1号墓には2基の埋葬施設が重複してつくられています。第1主体部の木棺部分から鉄刀が出土しています。

円筒土坑…径2m、深さ約1.7mのものを2基、径約2m、深さ2m強のもの1基を、墳丘墓の北斜面で確認しました。弥生時代後期の土器が出土しています。

竪穴建物…約7m×5.8mの隅丸長方形の建物と考えられ、ほぼ同じ場所で建て替えられていました。柱の跡を確認し、4本柱の建物であることがわかりました。またそれらの柱に囲まれるようにして炉跡を検出しています。竪穴建物の壁際を巡る溝からは、鉄製品や弥生時代後期の土器が出土しています。



観法寺墳墓群遠景（南西から）

【古代（奈良・平安時代）】

小さな穴（ピット）がいくつかみつかり、北側斜面から鉄滓や鞆の羽口といった鍛冶関係の遺物が出土しています。

【中世（鎌倉・室町時代）】

中世の土師器皿が出土しており、この時期に尾根上で祭祀を行っていた可能性があります。また、今年度調査を行った墳丘（1号墓）の南西部から、13世紀後半に作られた加賀焼の甕などが出土した土坑が見つかりました。周辺から同時期の摺鉢が見つかることから甕を摺鉢で蓋をし、その上に集石を行う中世墓と考えられます。

【成果のまとめ】

本遺跡では、河北潟を望む尾根上に弥生時代の墳丘墓が7基築造されたことがわかりました。また竪穴建物や大型土坑等の存在から丘陵上でも人々の営みを見て取ることができます。

古墳時代には、墳墓群のある丘陵の北東側斜面下方に、後期とみられる横穴墓1基（観法寺ジヤマ横穴）が造られていました。また、本遺跡の谷を挟んで北側の尾根では古墳時代前期の古墳群（観法寺古墳群）が見つかりました。

中世・近世においても、墓域として使用されたことがわかりました。

本遺跡のある尾根上は、弥生時代から現代に至るまで、河北潟や周囲の平野を見下ろせる見晴らしのよい場所を集落あるいは墓域として、人々に利用されていたことがわかります。

観法寺墳墓群の情報一覧表

	規模	埋葬施設	周溝の有無	備考
1号墓	13.4m×10.2m	5基か	有	第1主体部から土器、鉄製品
2号墓	6.1m×9m	有	有	
3号墓	7.5m×8.2m	有	有	流土から赤彩土器、壺、高坏等
4号墓	11.8m/8.6m×6.9m	有	有	北西側周溝から土器(壺)
5号墓	8.5m/7.2m×7.6m	有	不明	平坦面北東部から土器（高坏等）
6号墓	不明	不明	不明	
7号墓	調査中	調査中	調査中	



竪穴建物（手前）と1号墓（奥）（南東から）



6号墓

5号墓

4号墓

3号墓

2号墓

1号墓

竪穴建物

7号墓

周溝土器出土状況

円筒土坑

鉄製品出土 (1号墓・第1主体部)


1号墓 (中央白線部分は第1主体部) (北西から)

観法寺ジンヤマ横穴

竪穴建物 (北東から)

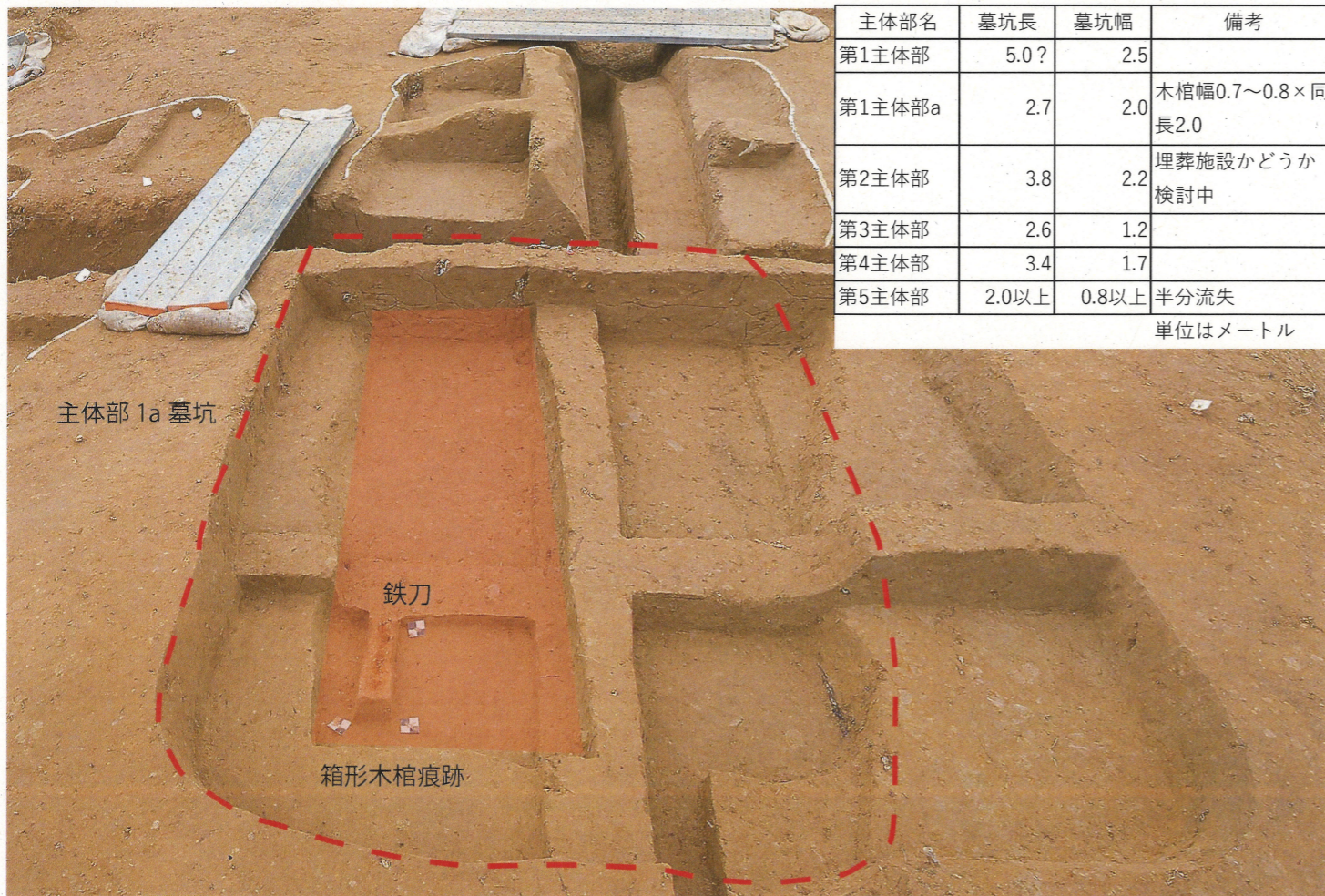

- 遺構凡例
- 区画溝
 - 土坑 (埋葬施設か)
 - 埋葬施設 (第1主体部)
 - 円筒土坑

1 : 250



令和3(2021)年度調査区

観法寺 1号墓関係補足資料



弥生時代後期、終末期墳丘墓

遺跡名	所在地	属性等	時期	規模	埋葬施設	遺物	備考
吸坂丸山10号墓	加賀市吸坂町	墳丘墓 (区画墓)	終末期	11.4×6.0m	墓坑1.55×2.65×0.45m 組合式箱形木棺か	素環頭大刀1	
寺井山6号墓	能美市寺井町	墳丘墓 (区画墓)	後期後半	不明	1号土坑、2号土坑	1号土坑：鉄刀1(折り曲げ鉄器)、鉄鏃1 2号土坑：鉄刀1	
旭遺跡群 一塚21号	白山市一塚町	四隅突出型 墳丘墓	終末期	18.0×18.0m			突出部含め27.0×26.0m
旭遺跡群 一塚38号	白山市一塚町	四隅突出型 墳丘墓	終末期	11.2×9.7m			突出部含め15.6×15.5m
七ツ塚1号墓	金沢市吉原町	墳丘墓(方形台状墓)	終末期	20.0×20.0m	割抜式木棺(割竹形木棺)	鉄剣1、鉄斧1、ヤリガンナ1	赤色顔料
七ツ塚11号墓	金沢市吉原町	墳丘墓(方形台状墓)	終末期	8.4×8.0m	割抜式木棺	勾玉1、管玉10	
七ツ塚12号墓	金沢市吉原町	墳丘墓(方形台状墓)	終末期	東西11m	割抜式木棺	直刀1	
七野1号墓	津幡町七野	墳丘墓	終末期	20.0×20.0m	墓坑10カ所	1-7：鉄鏃 1-10：素環頭刀子 1-11：鉄刀	
七野2号墓	津幡町七野	四隅突出型 墳丘墓か	終末期	突出部除いて 15m×13m程			埋葬施設を掘削せず
七野3号墓	津幡町七野	墳丘墓	終末期				埋葬施設を掘削せず
七野4号墓	津幡町七野	墳丘墓	終末期	9m弱四方か			埋葬施設を掘削せず
七野5号墓	津幡町七野	墳丘墓	終末期	7.5×7.5m	墓坑2カ所 ・5-1：1.7×0.8×0.4m ・5-2：2.4×1.0×0.5m(2.1×0.55mの棺痕跡)		
七野6号墓	津幡町七野	墳丘墓	終末期		墓坑2カ所 ・6-1：2.6×1.0×0.3m(墓坑底に溝状掘込) ・6-2：2.1×0.8×0.15m	6-1：勾玉1、ガラス玉80	
七野8号墓	津幡町七野	墳丘墓	終末期	18.0×17.0m	墓坑9カ所 ・8-1：1.3×0.8×0.2m ・8-2：1.9×0.9m ・8-3：2.1×1.5×0.5m ・8-4：1.85×1.0×0.2m ・8-5：□×1.3×0.1m ・8-6：2.5×0.9×0.15m ・8-7：2.4×1.2×0.5m ・8-8：不明 ・8-9：2.2×1.35×0.7m	8-6：鉄刀・鉄鏃・不明棒状品	
東荒屋ナカサイ1号墓	津幡町東荒屋	墳丘墓 (区画墓)	終末期	10.6×9.5m	1.12×2.12×0.14m		
東荒屋ナカサイ2号墓	津幡町東荒屋	墳丘墓 (区画墓)	終末期	10.9×9.2m	1号 1.88×3.12超×0.9m 2号 1.0×2.28×0.8m	2号：鉄刀1	
ゴロジヤマ遺跡	中能登町金丸	墳丘墓	終末期	不明	1.5×2.5超m	鉄刀1	
吉田経塚山1号丘	七尾市吉田町	台状墓	後期・終末期?	21.0×18.7m	8基が木棺墓	3号土坑：ガラス玉8、 5号土坑：管玉3、 7号土坑：勾玉7、管玉1、 11号土坑：管玉(数不明)	
吉田経塚山2号丘	七尾市吉田町	台状墓	後期・終末期?	18.5×16.0m	2基が木棺墓	なし	3号土坑2.8×1.0m